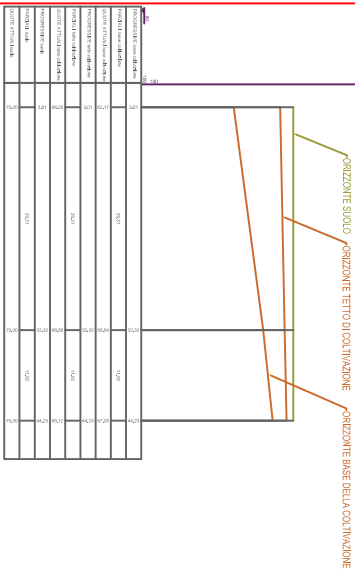


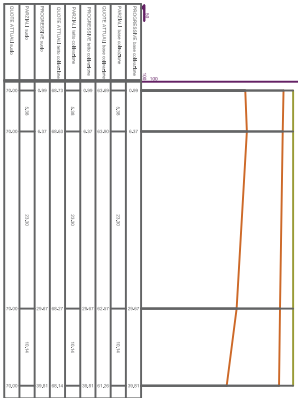
Campo C3

Sezione: NW-SE

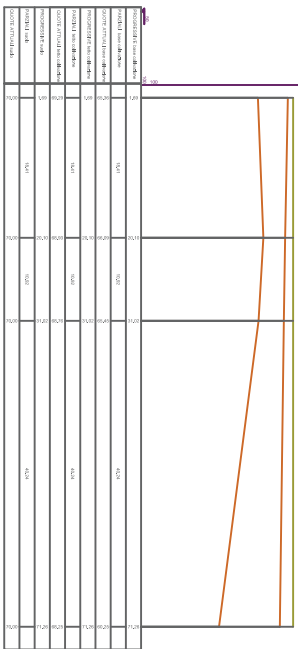


Sezione: NE-SW 1

Campo C3

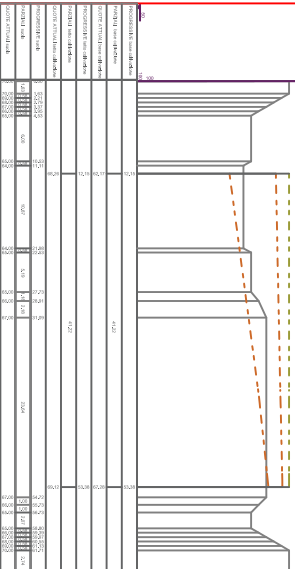


Sezione: NE-SW 2

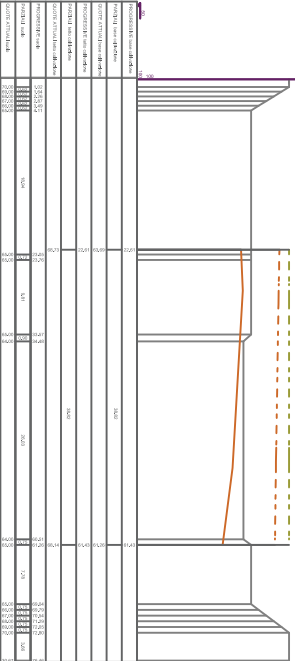


Campo C3

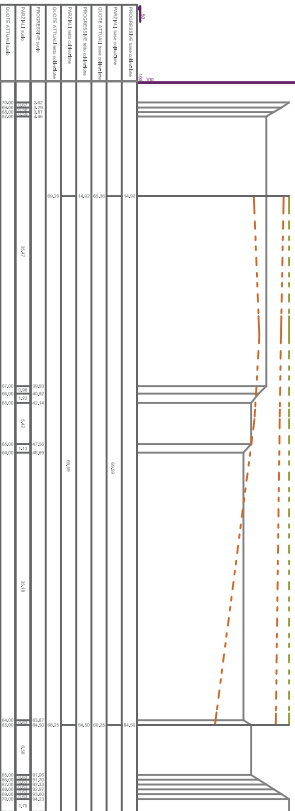
Sezione: NW-SE



Sezione: NE-SW 1

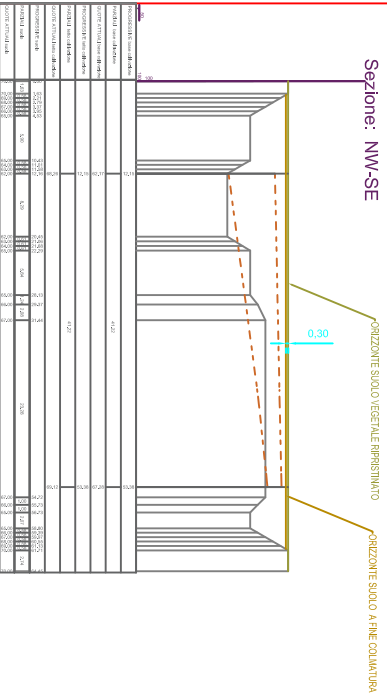


Sezione: NE-SW 2



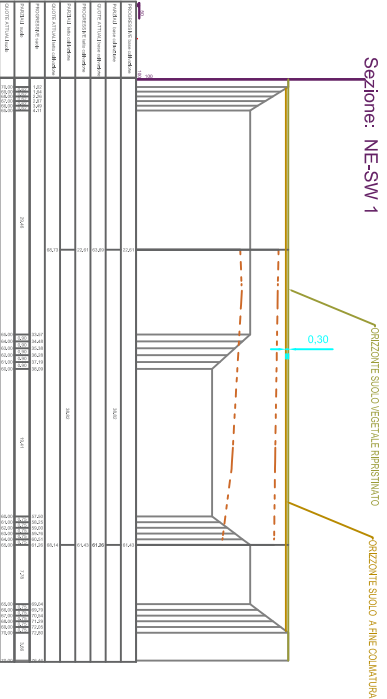
Campo C3

Sezione: NW-SE

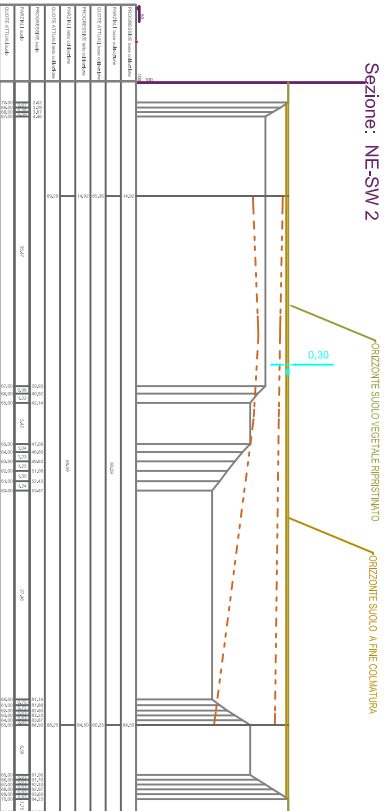


Sezione: NE-SW 1

O VEGETALE RIPRISTINATO



Sezione: NE-SW 2



Dott.Geol.Pietro Pittau - Dott. Pian. Fabio Grasso

## Rilievo topografico

**POLAR S.r.l.**  
Piazza della Vittoria, 15/6  
GENOVA (GE)



# Progetto di coltivazione della miniera di bentonite denominata Santa Bra in agro del comune di Piscinas Relazione Paesaggistica

*Intervento a carattere areale di grande impegno territoriale  
"Redatta ai sensi del D.P.C.M. del 12 Dicembre 2005 e allegata  
all'istanza di compatibilità paesaggistica, ai sensi  
del D.Lgs. 22 gennaio 2004, n. 42"*

del D.Lgs. 22 gennaio 2004, n. 42"

## Sezioni

### Campo C

09 02 C1

Scala  
1:100

Data  
Giugno 2021

## I Tecnici